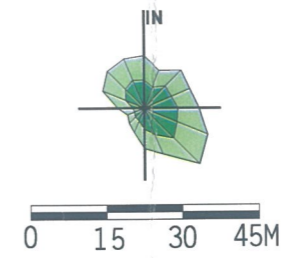
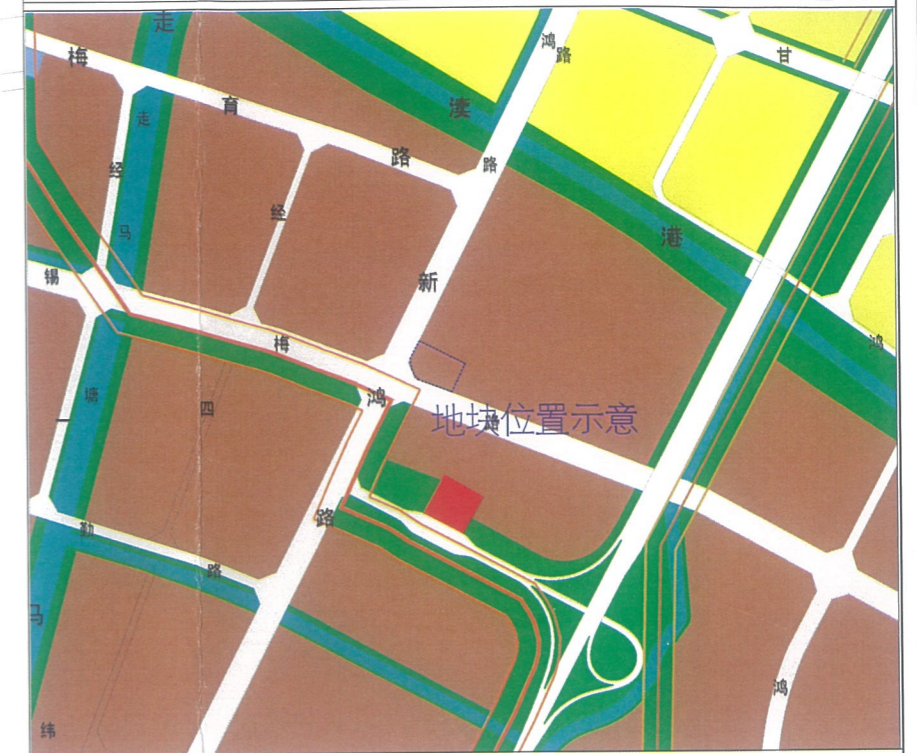
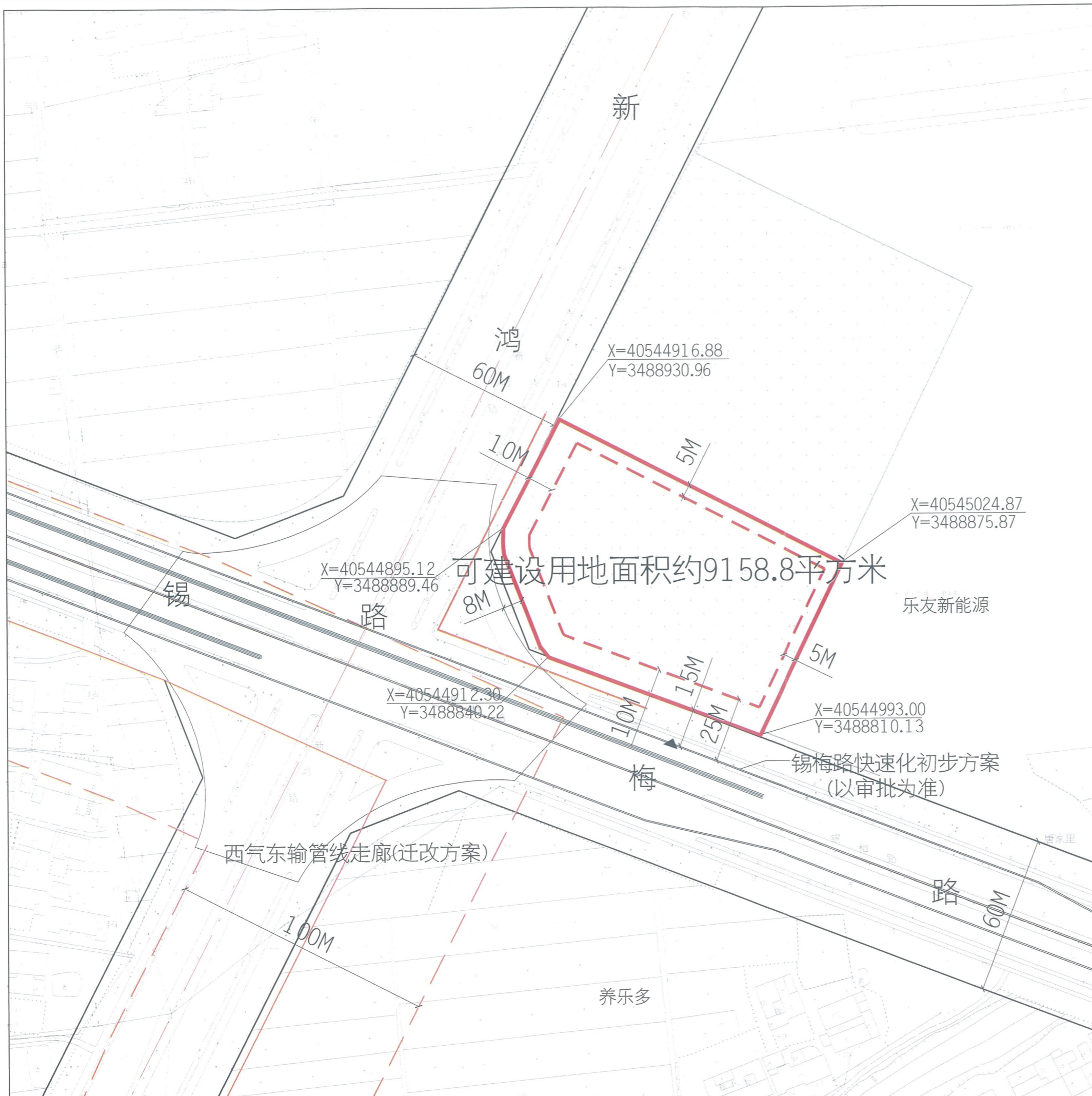


控规管理单元(XQ-GXCQ-HN-CFQ)



说明：  
本地块一年内未签订国有土地使用权出让合同的，地块规划图自行失效。



坐标标注  
X=40544916.88  
Y=3488930.96

X=40545024.87  
Y=3488875.87

X=40544895.12  
Y=3488889.46

X=40544912.30  
Y=3488840.22

X=40544993.00  
Y=3488810.13

X=46339.925  
Y=78053.532

图例

- 道路红线及中心线
- 可建设用地范围线
- 建筑控制线
- 高层建筑控制线
- 地下空间控制线
- 禁止机动车出入口控制线
- 机动车开口方向
- 高压线及高压控制走廊
- 轨道交通控制线
- 文物保护范围
- 现状保留建筑
- 1:1M尺寸标注
- 绿地范围

无锡市自然资源和规划局 地块规划图			
地块位置	新鸿路-锡梅路-用地边界-用地边界		
地块名称	新鸿路东侧、锡梅路北侧地块	地块编号	XDG(XQ)-2021-8号
所属行政区	新吴区	日期	2021年6月

